

PROPUESTA VIAL

- ANILLO VIAL PERIFÉRICO
- ANILLO VIAL URBANO

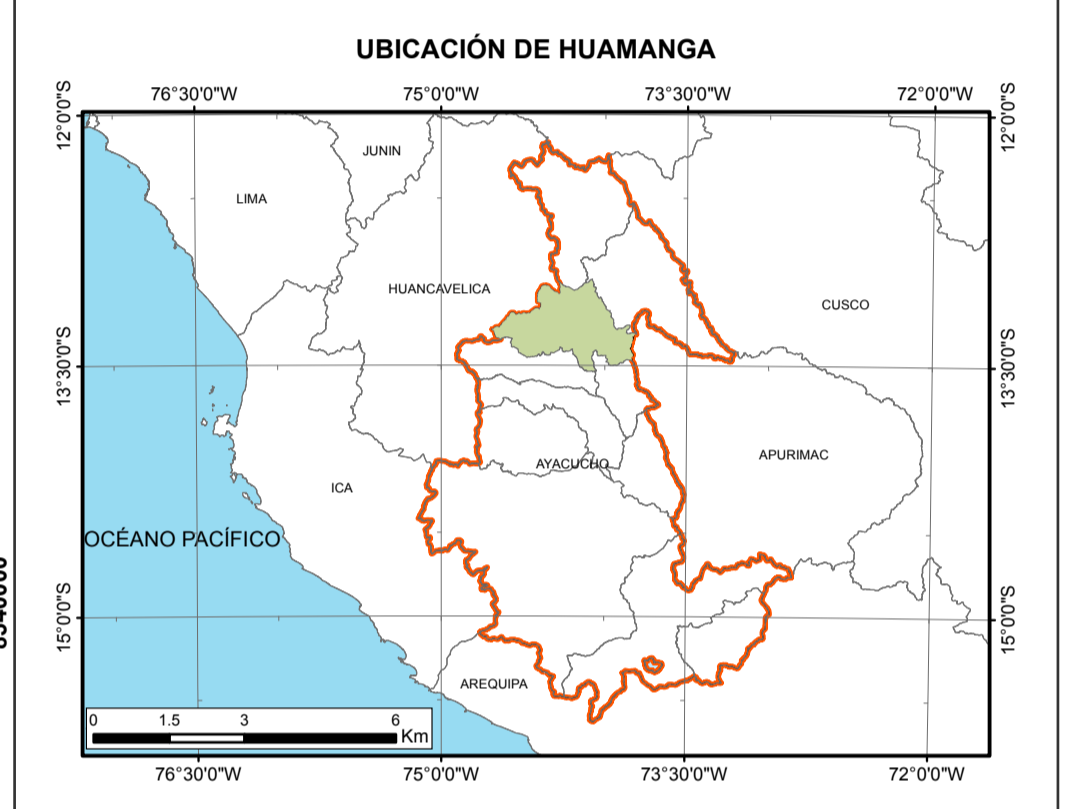
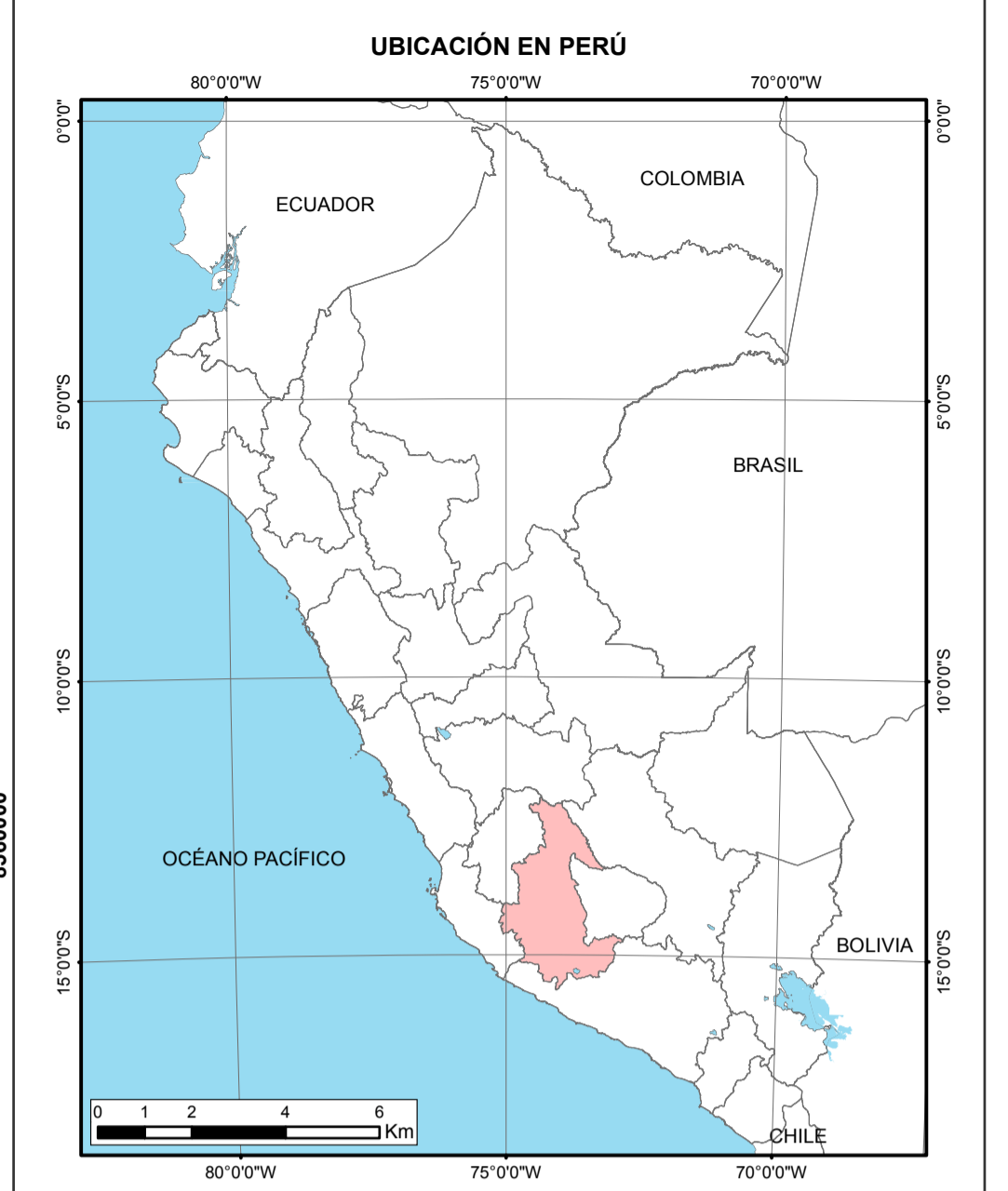
EJES VIALES

- Flujos de segundo orden
- Flujos de tercer orden
- Flujos de cuarto orden

PROPUESTA DEL SISTEMA DE CENTROS POBLADOS DE LA PROVINCIA DE HUAMANGA

DISTRITO	CENTRO POBLADO	CATEGORIA	ROL	FUNCION
AYACUCHO	AYACUCHO	CIUDAD INTERMEDIA PRINCIPAL		
SAN JUAN BAUTISTA	SAN JUAN DE URUBAMBA	PUEBLO		
CARMEN ALTO	SAN JUAN BAUTISTA	CIUDAD INTERMEDIA PRINCIPAL		Administrativo, comercial, financiero, turismo y servicios
ANDRES AVELINO CACERES	CARMEN ALTO	CIUDAD INTERMEDIA PRINCIPAL		
JESUS NAZARENO	JARDIN	CIUDAD MENOR PRINCIPAL		
QUINUA	JESUS NAZARENO	CIUDAD MENOR PRINCIPAL		Turismo, Servicios, comercio y agricultura
VINCHOS	QUINUA	VILLA		
	PACHA	PUEBLO		
	PUTACCA	PUEBLO		Servicios y comercio y agricultura
	VINCHOS	CASERIO		
	PAMPAMARCA ALTA			
	PUMAPUQUIO			
	ACOCRO			
ACOCRO	CARHUASCHOQUE	CASERIO		Servicios y agricultura
	CHONTACA			
	PANTIPAMPA			
	SECELAMBRAS			
	SAN PEDRO DE CCOISA			
CHIARA	SACHABAMBA	PUEBLO		
	MANALLASACC	CASERIO		Servicios y agricultura
	ALLPACHAKA	CASERIO		
	CAMPAÑA			
PACAYCASA	PACAYCASA	CASERIO		Servicios y comercio y agricultura
	HUAYLLAPAMPA			
	SOCOS			
SOCOS	MAUCALLACATA	CASERIO		Servicios y comercio y agricultura
ACOS	ACOS VINCHOS	CASERIO		Servicios y comercio y agricultura
VINCHOS	URPAY ALTO	CASERIO		Servicios y agricultura
OCROS	OCROS	CASERIO		Servicios y agricultura
SANTIAGO DE PISCHA	SAN PEDRO DE CACHI	CASERIO		Servicios y agricultura
TAMBILLO	TAMBILLO	DISPERSO		Servicios y agricultura
TICLLAS	TICLLAS	DISPERSO		Servicios y agricultura

Fuente: INEI Sistema de consulta de centros poblados
Elaboración: Equipo Técnico PAT/Huamanga




LEYENDA DE SIGNOS CONVENCIONALES

- Vía Departamental
- Gasoducto
- Área del PAT Huamanga
- Límite Provincial
- Límite Departamental

TIPOLOGÍA

- Centralidad principal
- Centralidad soporte
- Centralidad complementaria
- Centros Poblados

Símbolo	Unidad de Acondicionamiento Territorial	Área(ha)	%
[Green]	Zona de Desarrollo Agrícola	133186.14	43.65%
[Light Green]	Zona de Desarrollo Pecuario	96698.58	31.69%
[Yellow-Green]	Zona de Mejoramiento Especial	35826.65	11.74%
[Light Yellow]	Zonas de Protección	30763.17	10.08%
[Yellow]	Zonas Urbanas	5749.33	1.88%
[Light Blue]	Zona de Aprovechamiento Hídrico	2246.37	0.74%
[Orange]	Zona de Conservación y Aprovechamiento Turístico	677.10	0.22%
[Purple]	Zonas de Desarrollo Especial	19857.99	-
	TOTAL	305147.34	100.00%



PERÚ Ministerio de Vivienda, Construcción y Saneamiento Viceministerio de Vivienda y Urbanismo Dirección General de Políticas y Regulación en Vivienda y Urbanismo

PROYECTO: **PLAN DE ACONDICIONAMIENTO TERRITORIAL DE LA PROVINCIA DE HUAMANGA - AYACUCHO**
CONVENIO DE COOPERACION INTERINSTITUCIONAL

MAPA: **PROPUESTA DE MODELO TERRITORIAL**
DEPARTAMENTO DE AYACUCHO - PROVINCIA DE HUAMANGA

DATUM - PROYECCION: WGS84 - UTM 18S ESCALA: 1 : 150 000 FECHA: JUNIO 2018

FUENTE: INSTITUTO GEOGRAFICO NACIONAL IGN ESTUDIO DE ZONIFICACION ECOLOGICA ECONOMICA - ZEE AYACUCHO 2013
ELABORADO: EQUIPO TÉCNICO PDU-PAT PROVINCIA DE HUAMANGA - ESCALA DE TRABAJO 1:100 000
LÁMINA: **P-05**